


WYKONAWCA PROJEKTU:	<b>KFG</b> S.K. BIURO PROJEKTÓW DROGOWYCH	<b>KFG sp. z o.o. sp. k.</b> Biuro Projektów Drogowych  ul. Ugory 63/2, 61-623 Poznań biuro@kfgsk.pl, www.kfgsk.pl
------------------------	--	--

ZAMAWIAJACY:		<b>Gmina Suchy Las</b>  ul. Szkolna 13 62-002 Suchy Las
--------------	---	--

Nazwa inwestycji:	<b>Budowa dróg gminnych ul. Jaśminowej, ul. Linkowskiego w miejscowości Suchy Las</b>
Opracowanie:	<b>CZĘŚĆ II - PROJEKT ARCHITEKTONICZNO-BUDOWLANY</b>
Adres inwestycji:	Województwo: wielkopolskie; Powiat: poznański ; Gmina: Suchy Las
DZIAŁKI	Jednostka ewidencyjna: 302115_2 Obręb 0004 – Suchy Las: 217/7; 218/31; 218/32; 218/16; 226/8; 218/34
Kategoria obiektu	<b>XXVI</b>
Branża:	<b>TELEKOMUNIKACYJNA – BUDOWA KANAŁU TECHNOLOGICZNEGO</b>

ZESPÓŁ PROJEKTOWY			
Funkcja	Imię i nazwisko	Nr uprawnień	Podpis
Projektant	mgr inż. Gniewomir DZIADEK	SPEC. DROGOWEJ BEZ OGR. <b>WKP/0091/POOD/12</b>	
Opracował	mgr inż. Szymon SUDUŁ	-	
Sprawdził	mgr inż. Filip GRZELAK	SPEC. DROGOWEJ BEZ OGR. <b>WKP/0269/POOD/10</b>	11.2024 r.

Data opracowania	Nr umowy	Faza	Tom	Egzemplarz
<b>11.2024</b>	<b>2022071</b>	<b>PAB</b>	<b>IV (IV)</b>	<b>1</b>

Pusta strona

**ZAWARTOŚĆ OPRACOWANIA DLA ZADANIA  
TOM IV – PROJEKT ARCHITEKTONICZNO-BUDOWLANY**

**„Budowa dróg gminnych ul. Jaśminowej, ul. Linkowskiego w miejscowości Suchy Las”**

I.	DOKUMENTY FORMALNO – PRAWNE.....	4
○	Oświadczenie Projektantów i Sprawdzających.....	4
○	Uprawnienia oraz izby Projektantów i Sprawdzających.....	6
II.	OPIS TECHNICZNY.....	10
1.	Podstawa opracowania .....	10
2.	Materiały wyjściowe do projektowania .....	10
3.	Przedmiot opracowania.....	11
4.	Stan istniejący.....	11
5.	Zakres rzeczowy.....	11
6.	Stan projektowany.....	11
6.1	Budowa kanału technologicznego.....	111
7.	Informacja dotycząca bezpieczeństwa i ochrony zdrowia .....	12
8.	Uwagi końcowe .....	13
III.	CZĘŚĆ RYSUNKOWA.....	14
–	Rys.1. Plan orientacyjny	1:10 000
–	Rys.2 Plan sytuacyjny	1:500
–	Rys.3.1 Przekroje poprzeczne	-
–	Rys.3.2 Przekroje poprzeczne	-

Pusta strona

## I. DOKUMENTY FORMALNO - PRAWNE

### OŚWIADCZENIE PROJEKTANTÓW I SPRAWDZAJĄCYCH

Na podstawie art. 34 ust. 3d pkt. 3 ustawy z dnia 7 lipca 1994 r. Prawo budowlane

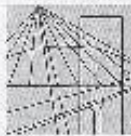
### OŚWIADCZAM

że projekt: „Budowa dróg gminnych ul. Jaśminowej, ul. Linkowskiego w miejscowości Suchy Las” – branża telekomunikacyjna został sporządzony zgodnie z obowiązującymi przepisami oraz zasadami wiedzy technicznej, umową oraz że jest kompletny z punktu widzenia celu, któremu ma służyć.

BRANŻA TELEKOMUNIKACYJNA – BUDOWA KANAŁU TECHNOLOGICZNEGO			
Projektant	mgr inż. Gniewomir DZIADEK	SPEC. DROGOWEJ BEZ OGR. <b>WKP/0091/POOD/12</b>	
Sprawdził	mgr inż. Filip GRZELAK	SPEC. DROGOWEJ BEZ OGR. <b>WKP/0269/POOD/10</b>	

Pusta strona

## Uprawnienia oraz izby Projektantów i Sprawdzających



WIELKOPOLSKA  
OKRĘGOWA  
IZBA  
INŻYNIERÓW  
BUDOWNICTWA

OKRĘGOWA KOMISJA KWALIFIKACYJNA

sygn. akt WOI.B-OKK-DP-0354-22/2012

Poznań, dnia 20 czerwca 2012 r.

### DECYZJA

Na podstawie art. 21 ust. 1 pkt 2 ustawy z dnia 15 grudnia 2000 r. o samorządach zawodowych architektów, inżynierów budownictwa oraz urbanistów (Dz.U. z 2001 r. Nr 5 poz. 42, z późn. zm.) i art. 12 ust. 1 pkt 1, art. 17 ust. 2 i 4, art. 13 ust. 1 pkt 1, oraz ust. 4, art. 14 ust. 1 pkt 2a ustawy z dnia 7 lipca 1994 r. Prawo budowlane (tekst jednolity: Dz.U. z 2010 r. Nr 243 poz. 1622 z późn. zm.) oraz § 15 ust. 1 rozporządzenia Ministra Transportu i Budownictwa z dnia 28 kwietnia 2006 r. w sprawie samodzielnych funkcji technicznych w budownictwie (Dz.U. Nr 83 poz. 578 z późn. zm.)

decyzją Okręgowej Komisji Kwalifikacyjnej WOIB  
otrzymuje

**Pan**  
**Gniewomir Mateusz Dziadek**

magister inżynier  
kierunek: Budownictwo  
urodzony dnia 07 marca 1982 r. w Poznaniu

**UPRAWNIENIA BUDOWLANE**  
**nr ewidencyjny WKP/0091/POOD/12**


**do projektowania bez ograniczeń**  
**w specjalności drogowej**

### UZASADNIENIE

W związku z uwzględnieniem w całości żądania strony, na podstawie art. 107 § 1 K.p.a. odstępuje się od uzasadnienia decyzji. Zakres nadanych uprawnień budowlanych wskazano na odwrocie decyzji.

#### Podanie

1. Podstawę do wykonywania samodzielnych funkcji technicznych w budownictwie stanowi wpis do centralnego rejestru Głównego Inspektora Nadzoru Budowlanego oraz wpis na liście członków właściwej izby samorządu zawodowego.
2. Od niniejszej decyzji służy odwołanie do Krajowej Komisji Kwalifikacyjnej, Polskiej Izby Inżynierów Budownictwa w Warszawie, za pośrednictwem Wielkopolskiej Okręgowej Izby Inżynierów Budownictwa w Poznaniu w terminie 14 dni od daty jej doręczenia.



Przewodniczący  
Okręgowej Komisji Kwalifikacyjnej WOIB

dr inż. Daniel Pawlicki

Potwierdzam zgodność z oryginałem  
Filip Grzelak

11.2024r.....  
(data i podpis)



### Zaświadczenie

o numerze weryfikacyjnym:  
WKP-AFI-R9W-EGR \*

Pan Gniewomir Mateusz Dziadek o numerze ewidencyjnym WKP/BD/0299/12  
adres zamieszkania ul. Kajakowa 9, 60-480 Poznań  
jest członkiem Wielkopolskiej Okręgowej Izby Inżynierów Budownictwa i posiada wymagane  
ubezpieczenie od odpowiedzialności cywilnej.  
Niniejsze zaświadczenie jest ważne od 2024-09-01 do 2024-12-31.

Zaświadczenie zostało wygenerowane elektronicznie i opatrzone bezpiecznym podpisem elektronicznym  
weryfikowanym przy pomocy ważnego kwalifikowanego certyfikatu w dniu 2024-08-09 roku przez:

Andrzej Kulesa, Przewodniczący Rady Wielkopolskiej Okręgowej Izby Inżynierów Budownictwa.

(Zgodnie z art. 78<sup>1</sup> K.c.

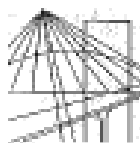
§ 1. Do zachowania elektronicznej formy czynności prawnej wystarcza złożenie oświadczenia woli w postaci elektronicznej i opatrzenie go  
kwalifikowanym podpisem elektronicznym.

§ 2. Oświadczenie woli złożone w formie elektronicznej jest równoważne z oświadczeniem woli złożonym w formie pisemnej.)

\* Weryfikację poprawności danych w niniejszym zaświadczeniu można sprawdzić za pomocą numeru weryfikacyjnego zaświadczenia na  
stronie Polskiej Izby Inżynierów Budownictwa [www.piiib.org.pl](http://www.piiib.org.pl) lub kontaktując się z biurem właściwej Okręgowej Izby Inżynierów  
Budownictwa.







WIELKOPOLSKA  
OKRĘGOWA  
IZBA  
INŻYNIERÓW  
BUDOWNICTWA

OKRĘGOWA KOMISJA KWALIFIKACYJNA

sygn. akt WOIB-OKK-DP-0054-387/2010

Poznań, dnia 21 grudnia 2010 r.

## DECYZJA

Na podstawie art. 24 ust. 1 pkt 2 ustawy z dnia 15 grudnia 2000 r. o samorządach zawodowych architektów, inżynierów budownictwa oraz urbanistów (Dz.U. z 2001 r. Nr 5 poz. 42, z późn. zm.) i art. 12 ust. 1 pkt 1, art. 12 ust. 3 i 4, art. 13 ust. 1 pkt 1, oraz ust. 4, art. 14 ust. 1 pkt 2a ustawy z dnia 7 lipca 1994 r. Prawo budowlane (tekst jednolity: Dz. U. z 2006 r. Nr 156 poz. 1118 z późn. zm.) oraz § 18 ust. 1 rozporządzenia Ministra Transportu i Budownictwa z dnia 28 kwietnia 2006 r. w sprawie samodzielnych funkcji technicznych w budownictwie (Dz. U. Nr 83 poz. 578 z późn. zm.)

decyzją Okręgowej Komisji Kwalifikacyjnej WOIB  
otrzymuje

**Pan**  
**Filip Grzelak**

magister inżynier  
kierunek: Budownictwo  
urodzony dnia 29 sierpnia 1982 r. w Bydgoszczy

## UPRAWNIENIA BUDOWLANE nr ewidencyjny WKP/0269/POOD/10

do projektowania bez ograniczeń  
w specjalności drogowej

### UZASADNIENIE

W związku z uwzględnieniem w całości żądania strony, na podstawie art. 107 § 4 K.p.a. odstępuje się od uzasadnienia decyzji. Zakres nadanych uprawnień budowlanych wskazano na odwrocie decyzji.

#### Proszę

1. Podatcę do wykonywania samodzielnych funkcji technicznych w budownictwie stanowią wpis do centralnego rejestru Głównego Inspektora Nadzoru Budowlanego oraz wpis na listę członków właściwej izby samorządu zawodowego.
2. Od niniejszej decyzji służy odwołanie do Krajowej Komisji Kwalifikacyjnej Polskiej Izby Inżynierów Budownictwa w Warszawie, za pośrednictwem Wielkopolskiej Okręgowej Izby Inżynierów Budownictwa w Poznaniu w terminie 14 dni od daty jej doręczenia.



Skład orzekający  
Okręgowej Komisji Kwalifikacyjnej

Przewodniczący – dr inż. Daniel Pawlicki: \_\_\_\_\_

Członek Komisji – dr inż. Andrzej Barczyński: \_\_\_\_\_

Członek Komisji – mgr inż. Szczepan Mikurenda: \_\_\_\_\_

Potwierdzam zgodność z oryginałem  
Filip Grzelak

11.2024r. ....  
(data i podpis)



### Zaświadczenie

o numerze weryfikacyjnym:  
WKP-UH5-2LE-KMM \*

Pan Filip Grzelak o numerze ewidencyjnym WKP/BD/0073/11  
adres zamieszkania ul. Czapla 21/89, 61-623 Poznań  
jest członkiem Wielkopolskiej Okręgowej Izby Inżynierów Budownictwa i posiada wymagane  
ubezpieczenie od odpowiedzialności cywilnej.  
Niniejsze zaświadczenie jest ważne od 2024-05-01 do 2024-12-31.

Zaświadczenie zostało wygenerowane elektronicznie i opatrzone bezpiecznym podpisem elektronicznym  
weryfikowanym przy pomocy ważnego kwalifikowanego certyfikatu w dniu 2024-04-15 roku przez:

Andrzej Kulesa, Przewodniczący Rady Wielkopolskiej Okręgowej Izby Inżynierów Budownictwa.

(Zgodnie z art. 78<sup>1</sup> K.c.

§ 1. Do zachowania elektronicznej formy czynności prawnej wystarcza złożenie oświadczenia woli w postaci elektronicznej i opatrzenie go  
kwalifikowanym podpisem elektronicznym.

§ 2. Oświadczenie woli złożone w formie elektronicznej jest równoważne z oświadczeniem woli złożonym w formie pisemnej.)

\* Weryfikację poprawności danych w niniejszym zaświadczeniu można sprawdzić za pomocą numeru weryfikacyjnego zaświadczenia na  
stronie Polskiej Izby Inżynierów Budownictwa [www.piiib.org.pl](http://www.piiib.org.pl) lub kontaktując się z biurem właściwej Okręgowej Izby Inżynierów  
Budownictwa.



## II. OPIS TECHNICZNY

### 1. Podstawa opracowania

- Umowa zawarta pomiędzy Gminą Suchy Las z siedzibą w Suchym Lesie przy ul. Szkolnej 13, a przedsiębiorcą działającym pod firmą , a KFG sp. z o.o. sp. k. ul. Ugory 63/2, 61-623 Poznań.

### 2. Materiały wyjściowe do projektowania

- Numeryczna mapa w skali 1:500
- Wizja lokalna
- Uzgodnienia i wytyczne Inwestora,
- Ustawa w sprawie szczegółowego zakresu i formy dokumentacji projektowej, specyfikacji technicznych wykonania i odbioru robót budowlanych oraz programu funkcjonalno-użytkowego
- Ustawa Prawo budowlane
- Ustawa w sprawie warunków technicznych, jakim powinny odpowiadać drogi publiczne i ich usytuowanie
- Rozporządzenie Ministra Transportu i Gospodarki Morskiej w sprawie warunków technicznych, jakim powinny odpowiadać drogowe obiekty inżynierskie i ich usytuowanie
- Ustawa Prawo ochrony środowiska
- Ustawa Prawo o ruchu drogowym
- Ustawa o szczególnych zasadach przygotowania i realizacji inwestycji w zakresie dróg publicznych
- Rozporządzenie Ministrów Infrastruktury oraz Spraw Wewnętrznych i Administracji w sprawie znaków i sygnałów drogowych
- Rozporządzenie Ministra Infrastruktury w sprawie szczegółowych warunków technicznych dla znaków i sygnałów drogowych oraz urządzeń bezpieczeństwa ruchu drogowego i warunków ich umieszczania na drogach
- Rozporządzenie Ministra Infrastruktury w sprawie szczegółowych warunków zarządzania ruchem na drogach oraz wykonywania nadzoru nad tym zarządzaniem
- inne aktualnie obowiązujące przepisy i normy w zakresie budowy dróg,
- katalogi elementów drogowych.

### 3. Przedmiot opracowania

Celem opracowania w ramach zadania „Budowa dróg gminnych ul. Jaśminowej, ul. Linkowskiego w miejscowości Suchy Las” jest sporządzenie dokumentacji projektowej dotyczącej budowy rurociągu kablowego stanowiącego kanał technologiczny.

### 4. Stan istniejący

Obecnie na przedmiotowym odcinku drogi brak jest kanału technologicznego należącego do zarządcy drogi.

### 5. Zakres rzeczowy

- Budowa rurociągu kablowego z 3 rur RHDPEwp 40mm – **429 m**;
- Budowa rury HDPEp 110/6,3 – **429 m**;
- Budowa pakietu 7/10 (wiązka 7 mikrorur o średnicy 10/8mm w podwójnym płaszczu) – **429 m**;
- Budowa studni kablowej typu SKR-1 – **3 szt.**

### 6. Stan projektowany

#### 6.1 Budowa kanału technologicznego

Na potrzeb Zarządcy drogi i przyszłych Operatorów zaprojektowano kanał technologiczny. Kanał technologiczny będzie stanowić rurociąg składający się z trzech rur RHDPEwp 40/3,7mm i jednej wiązki prefabrykowanej, w podwójnym płaszczu, składającej się z 7 mikrorur o średnicy 10mm (wew. 8mm) oraz rury HDPEp 110/6,3mm. Do przepustów rurociągu będzie wykorzystywana rura RHDPEp 125/7,1mm jako rura obiektowa (RO).

Rurociąg należy zakopać na głębokości min. 1,0m. Dno wykopu - przed ułożeniem rurociągu kablowego - musi być oczyszczone z kamieni, gruzu i innych zanieczyszczeń. Na tak przygotowane dno należy nasypać warstwę piasku o grubości 10 cm. Po ułożeniu rurociągu należy go zasypać 10 cm warstwą piasku. Dalej wykopy zasypywać warstwami po 20-30 cm, z ubijaniem każdej warstwy. Do zasypania rowu można użyć gruntu rodzimego pod warunkiem, że jest on pozbawiony kamieni, gruzu oraz innych zanieczyszczeń. Rury układać równolegle w ścisłej wiązce. Rury w gruncie prowadzić łagodnymi łukami. Na całej długości nie powinny się w żadnym miejscu krzyżować. Prawidłowe ich ułożenie powinno zostać potwierdzone badaniami szczelności oraz kalibracją rurociągów wykonanymi po zakończeniu prac montażowych. Przejścia rurociągu pod dnem rowu wykonać rurą RHDPEp 125/7,1mm na głębokości min. 0,8m. W połowie głębokości ułożenia rurociągu należy ułożyć pomarańczową taśmę ostrzegawczą z napisem: „UWAGA! Kabel światłowodowy. Kabel nie zawiera metalu. Własność Gminy Suchy Las” o szerokości min. 20cm. Wzdłuż rurociągu ułożyć kabel lokalizacyjny, którego końce należy zakończyć w puszcze w studni

kablowej. Rurociąg do studni kablowej wprowadzamy poprzez krótki odcinek rury gładkiej osłonowej, którą należy uszczelnić pianką poliuretanową. Wszystkie rury mocować do studni uchwytami stalowymi z uszczelką. Należy starać się wykonać łączenia rurociągu w studni. W przypadku gdy łączenia rur wypadną w ziemi należy miejsce oznaczyć markerem oraz zastosować mufę systemową dla rur mikro. Dla zapewnienia długotrwałej funkcjonalności, rurociąg kablów należy uszczelnić przed zanieczyszczeniami stałymi i płynnymi zarówno w czasie budowy jak i eksploatacji. W ciągu kanału technologicznego wybudować studnie kablów typu SKR-1. Dostęp do studni zabezpieczyć za pomocą systemu zamków z układem zasuwowo- ryglowym. Studnie wyposażać w pokrywę typu ciężkiego.

## **7. Informacja dotycząca bezpieczeństwa i ochrony zdrowia**

### **1) Podstawa sporządzenia informacji:**

- art.20. ust. 1. pkt 1b ustawy Prawo Budowlane z dnia 07.07.1994 r
- Rozporządzenie Ministra Infrastruktury z dnia 23 czerwca 2003 r w sprawie informacji dotyczącej bezpieczeństwa i ochrony zdrowia oraz planu bezpieczeństwa i ochrony zdrowia

### **2) Zakres robót dla projektowanej budowy:**

- zabezpieczenie placu budowy;
- przygotowanie placu dla materiałów budowlanych;

### **3) Kolejność realizacji budowy infrastruktury telekomunikacyjnej:**

- prace geodezyjne – wytyczenie trasy;
- wykonanie i zabezpieczenie wykopów pod rurociąg;
- posadowienie rurociągu kablowego i studni;
- inwentaryzacja powykonawcza – prace geodezyjne;
- odbiór techniczny;
- zasypianie wykopów i uporządkowanie terenu;
- roboty wykończeniowe;
- odbiór końcowy z przekazaniem do eksploatacji wybudowanych rurociągów telekomunikacyjnych.

### **4) Wykaz istniejących obiektów budowlanych - brak**

Na działkach nie występują elementy zagospodarowania terenu, które mogą stwarzać zagrożenie bezpieczeństwa i zdrowia ludzi.

### **5) Podczas realizacji robót budowlanych mogą wystąpić przewidywane zagrożenia:**

- roboty wykonywane przy użyciu i w obrębie sprzętu mechanicznego;
- prace ziemne w wykopach i nad wykopami;
- prace w obrębie pasa drogowego;
- zbliżenia i skrzyżowania z linią energetyczną;

6) Pracownicy przed przystąpieniem do realizacji robót szczególnie niebezpiecznych powinni zostać poinformowani o istniejących zagrożeniach i przeszkoleni zgodnie z obowiązującymi przepisami BHP

7) Kierownictwo robót powinno zapewnić w strefach szczególnego zagrożenia zdrowia i ich sąsiedztwie:

- Właściwe, zgodne z obowiązującymi przepisami BHP zabezpieczenie miejsc niebezpiecznych – wszystkie wykopy;
- właściwe zgodne z odrębnymi przepisami BHP zabezpieczenie miejsc niebezpiecznych (barierki wykopów i miejsca, z których istnieje ryzyko upadku lub zasypania wykopu);
- właściwą organizację placu budowy zapewniającą bezpieczeństwo i sprawną komunikację umożliwiającą szybką ewakuację na wypadek pożaru, awarii i innych zagrożeń;

8) Określenie obszaru oddziaływania obiektu

Obszar oddziaływania obiektu ogranicza się do terenu prowadzenia robót budowlanych na przedmiotowych działkach.

#### **8. Uwagi końcowe**

Zakres prac powinien zostać wykonany zgodnie z ustawą Prawo budowlane – Ustawa z dnia 7 lipca 1994 r., obowiązującymi normami oraz przepisami BHP, a także z Rozporządzeniem Ministra Infrastruktury z dnia 26.10.2005 r. w sprawie warunków technicznych, jakim powinny odpowiadać telekomunikacyjne obiekty budowlane i ich usytuowanie., zgodnie z przedmiotowym projektem z wykorzystaniem materiałów dopuszczonych do zabudowy, dostępnych na rynku, posiadających deklaracje zgodności lub europejskie opinie techniczne. Trasa rurociągu kablowego podlega geodezyjnemu wytyczeniu i geodezyjnej inwentaryzacji powykonawczej zgodnie z art. 22 Prawa budowlanego. Prace budowlane muszą być wykonywane pod nadzorem kierownika robót posiadającego odpowiednie uprawnienia budowlane – zgodnie z art. 17. Prawa budowlanego.

**Prace przy budowie urządzeń telekomunikacyjnych należy zsynchronizować z pracami drogowymi, aby nie było konieczności odtwarzania nawierzchni w ramach zakresu branży telekomunikacyjnej.**

Opracował:

\_\_\_\_\_  
inż. Gniewomir Dziadek

**WKP/0091/POOD/12**

### III. CZĘŚĆ RYSUNKOWA

– Rys.1. Plan orientacyjny	1:10 000
– Rys.2 Plan sytuacyjny	1:500
– Rys.3.1 Przekroje poprzeczne	-
– Rys.3.2 Przekroje poprzeczne	-

Pusta strona